

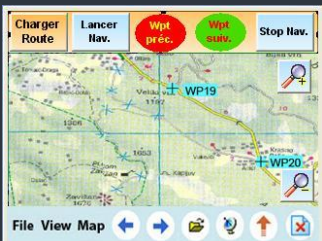
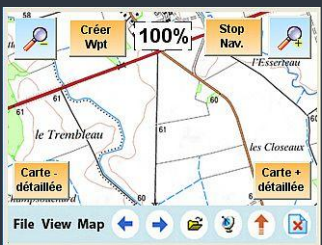
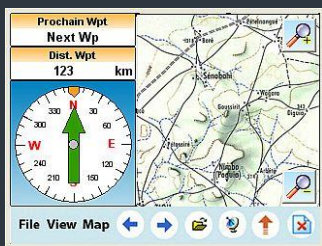
**SPECIAL
OUT DOOR
QUAD MOTO
VELO PEDESTRE**

GPS Globe 350[®] GRANDEUR NATURE



**étanche
écran Tactile
3,5"
avec carto IGN
FRANCE
intégrée**

Votre nouveau com-
pagnon indispen-
sable pour la rando
et la navigation en
France et à l'étranger



**L'appareil est complet : cartographie IGN,
logiciel de navigation et accessoires compris**

Des possibilités quasi illimitées !

● **Le GPS possède un écran tactile 3,5 pouces** (diag écran 9 cm - de 240 gr) idéal pour l'**OUTDOOR VELO MOTO QUAD PEDESTRE** d'autant plus qu'il est **100% étanche et résistant aux vibrations.**

● **Il est livré avec de la cartographie IGN de France intégrée**

au 1/25 000 = cartes topographiques, d'une très grande précision qui contiennent tous les détails existant sur le terrain : voies de communication jusqu'au moindre sentier, constructions jusqu'au hangar, bois, arbre isolé, rivière, source... + représentation du relief par des courbes de niveau.

. + 1/250 000 = France entière, incluse quel que soit le modèle = Autoroutes et routes aux couleurs de la signalisation, numéros d'échangeurs, distances kilométriques... Principales curiosités touristiques, limites des communes, des cantons et des arrondissements. **3 versions de montage cartographique sont proposées au choix :**

M : 1 département français = 420 €
L : 3 départements français = 450 €
XL : 6 départements français ou 1 région = 500 €

● **Son Logiciel de navigation OZI Ce a été révisité par Globe4X4 au plan de l'ergonomie afin d'être adaptée spécialement pour le Tout Terrain**

- création points GPS & chargements listes de points facile - conservation des traces (plusieurs voyages)
- import, export, enregistrement, points, routes, traces à loisir : quel que soit le format (Garmin, Ozi explorer, TTQV, google Earth) vous pourrez échanger des données avec vos amis.

Le GPS comporte 2 odomètres, 1 compas pour suivre les roads book avec la carte qui continu de s'afficher en arrière-plan

● **Il possède une Antenne GPS intégrée SIRF III** haute sensibilité

- **un support mémoire** micro SD mémoire RAM 128 / mémoire Flash interne 2 Go - Processeur SAMSUNG
- **des fonctions multimédias** : lecture de films et photos...

de nombreux accessoires : casquette, stylet berceau d'alimentation notamment un **kit de fixation guidon / solide collier** à rotule fournit dans la boîte
- **une connexion batterie directe - alimentations 12 v**
- **batterie grande autonomie : 5h**

Tout comme les autres GPS de la gamme Globe4X4, il est possible d'ajouter des cartes quel que soient vos besoins : sont ainsi proposés en option :



● **le guidage on road navigation routière Europe 43 pays** (99 €) : recherches d'adresses, calcul d'itinéraire, guidage vocal, 2D, 3D, choix type de véhicule (piéton, auto, camion), avertisseur de vitesse ...



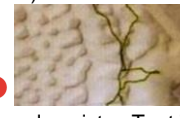
● **des cartes régions ou départements de France supplémentaires** IGN au 1/25 000. Si vous voulez des départements supplémentaires (en +de votre commande initiale comprise dans la version choisie de GPS) ou des régions complètes = (de 60 à 100 € pour 1 région et 20 € par département = moins cher que des cartes "papier")



● **des PACK couvrant l'essentiel des pays préférés des voyageurs** : SCANDINAV pour le grand Nord Europe, CARPATES pour l'Europe de l'EST, TENERE pour le Nord Afrique, SIERRA pour l'Europe de l'Ouest (dont l'Espagne etc...) GANDINI avec les 450 Itinéraires Gandini pour Maroc déjà intégrés



● **des cartes Off road « à la carte » de quasi tous les pays du monde** dont ROUMANIE, ESPAGNE, PORTUGAL, TURQUIE, GRECE en version assemblées (et non plus en dalle) et en lettre latine (et non plus en cyrillique)



● **des cartes SATELLITES** avec les pistes Tout Terrain pour le Nord Afrique

Neuf : de 420 € à 500 €

